

**«РЕКОМЕНДОВАН»**

Научно-техническим советом  
ФГБУ «Национальный парк  
«Кисловодский»

Протокол № 3 от 11.08.25

**«УТВЕРЖДАЮ»**

Директор Департамента государственной  
политики и регулирования в сфере  
развития ООПТ

У. Г. РАМАЗАНОВ

**«СОГЛАСОВАНО»**

Директор ФГБУ «Национальный парк  
«Кисловодский»

Д. С. Науменко

**Паспорт  
туристского маршрута  
«Терренкур № 2Б»**

Регистрационный номер 560-85/СКФО/М-Н

**22.08.2025**

*(регистрационный номер присваивается Минприроды России)*

<b>1. Общая характеристика маршрута</b>	
<b>1.1 Сложность маршрута либо отдельного его участка, выбрать:</b>	Некатегорийный маршрут
<b>1.2 Категория сложности (для категорийного маршрута/его части):</b>	
<b>1.3 Краткое описание маршрута, основная содержательная цель:</b>	Маршрут протяженностью 10400 метров. Ориентировочное время прохождения составляет 2-3 часа. Угол подъема на дорожках умеренный и составляет 3-4°. Маршрут не имеет сложных восхождений, но он серьёзен своим расстоянием. Следует вместе со вторым маршрутом до Первомайской поляны и на 27 станции отделяется. Далее по широкой аллее вдоль Первомайской поляны к Долине роз выходит к Березовой аллее и по ней попадает в лесистую Широкую балку, огибая отроги Джинальского хребта ниже Туристической тропы, подходит к санаторию «Заря», и спускается к Долине

	<p>роз, возвращаясь к Первомайской поляне, где заканчивается на 104 станции. Очень живописный, на протяжении своем изобилует зарослями кустарников, сосновыми борами и дает возможность побыть наедине с природой. На маршруте посетители могут встретить старинные памятники архитектуры (Нарзанная галерея, Колоннада, «Барельеф М.Ю. Лермонтова, Павильон «Читальня»), Каскадная лестница, Храм воздуха, а также памятники садово-парковой архитектуры: Цветочный календарь, Павильон «Стеклянная струя», мост «Дамский каприз», «Царская площадка», Долина роз, Первомайская поляна. На маршруте также находятся детские площадки «Лукоморье» и «Лесная забава».</p> <p>Памятники природы: Скалы «Красные камни», «Синие камни», скалы «Красные грибы», природные песчаниковые гроты, смотровую площадку «гора Малое седло».</p>
<p><b>1.4 Местоположение маршрута:</b></p>	<p>ФГБУ «Национальный парк «Кисловодский», квартал № 1, выделы: 1 4 5 9 11 13 22 21; квартал № 2, выделы: 12 6 18 19 17 8 9 10 3 4; квартал № 3, выделы: 15; квартал № 4, выделы: 1 3 4 5 9 10; квартал № 7, выделы: 24; квартал № 8, выделы: 4 8 9 10 22 25; квартал № 10, выделы: 1 2 8 5 28 15 17 18 20 25 24 23; квартал № 11, выделы: 17 20 21 30; квартал № 12, выделы: 1 2 3 4 7 17 18 19 20 22 24 28; квартал № 14, выделы: 1 2;</p>
<p><b>1.5 Краткое описание путей (вариантов) подъезда к началу маршрута:</b></p>	<p>ФГБУ «Национальный парк «Кисловодский» находится в черте городского округа города-курорта</p>

Кисловодска. Начало и окончание маршрута в разных пунктах.

Основные ближайшие объекты транспортной инфраструктуры:

Дороги с асфальтированным покрытием:  
Круглогодично действующая основная городская дорога с асфальтированным покрытием, ≈ 7 км (участок трассы А157 – Стелла «Кисловодск-город солнца» – Колоннада).

Координаты: 43.950684, 42.747436

Широко развитая сеть второстепенных дорог с асфальтированным покрытием обеспечивает комфортный доступ к границам ООПТ на нескольких участках:

- С ул. Алексея Реброва (от дома №3).

Координаты: 43.89993076940408,  
42.71767365873904

- С ул. Красноармейской: (от дома № 2).

Координаты: 43.89880492914428,  
42.715709178317766

- С пр. Мира (от санатория «Жемчужина Кавказа»).

Координаты: 43.89784120654108,  
42.716200007932244

#### **Автобус**

- От остановки «Нарзанные ванны» на автобусе № 4,27,20,8,9, далее пешком.

Координаты: 43.902913, 42.716448

- От остановки «Колоннада» на автобусе №8, далее пешком.

Координаты: 43.899206, 42.715622

Железнодорожные пассажирские станции:

- Железнодорожный вокзал Кисловодска (≈ 0,5км),

	<p>- Станция Минутка (г.-к. Кисловодск; ≈ 5 км),  - Станция Подкумок (≈ 11 км).</p> <p>Маршрут кольцевой. Выход с маршрута осуществляется тем же путем на первоначальную точку маршрута.</p>
<p>1.6 <b>Объекты показа на маршруте:</b></p>	<p><b>Нарзанная галерея.</b>  Питьевая галерея, с которой берет начало первый курортный променад — является одним из старейших памятников архитектуры в Кисловодске и объектом культурного наследия федерального значения. Возведенная в период с 1848 — по 1858 год по проекту архитектора Самуила Уптона в символической форме ключа, галерея стала олицетворением источника, к которому стремилось все «водяное общество». Современный посетитель может попробовать здесь три вида нарзана: общий, доломитный, сульфатный.</p> <p><b>Колоннада.</b>  Белоснежная Колоннада встречает гостей города, в качестве одного из парадных входов в национальный парк «Кисловодский». Однако, первоначальное предназначение Колоннады, спроектированной архитектором Н.Н. Семеновым, заключалось в превращении строения в капитальную кофейню, с целью улучшения общественного питания на Кавказских Минеральных Водах.</p> <p><b>Барельеф М.Ю. Лермонтову.</b>  Бюст М.Ю. Лермонтова - объект культурного наследия регионального значения. Грот из природного камня на «Лермонтовской площадке». Скульптура «Демон». Скульптура орла и каменный цветник у «Лермонтовской площадки». Известная достопримечательность парка ассоциируется у посетителей с</p>

произведениями М.Ю. Лермонтова, в первую очередь потому, что на площадке располагается бюст поэта с приведенными строками из стихотворения «Люблю я Кавказ». В XIX веке на этом месте была возведена величественная Казенная ресторация, которую прославили знатные гости.

#### **Набережная реки Ольховка.**

Река протекает по территории национального парка "Кисловодский" (около 1 км) и является его природным естественным украшением, а также способствует своеобразному микроклимату в его нижней части. Вдоль реки обустроена набережная с уютными скамейками, где можно отдохнуть в тени деревьев, под пенью птиц и журчанье воды, падающей с порога на порог каменного русла. В истории парка Ольховка снискала себе громкую славу. Горная речка, на первый взгляд кажущаяся тихой, имеет гордый суровый нрав. В прошлом, она неоднократно покидала свои берега и наносила ущерб всей территории Нижнего парка.

#### **Цветочный календарь.**

Ландшафтная композиция «Цветочный календарь» является замыслом известного на КМВ садовода-декоратора А.Я. Аболина. В 1924 г. по его проекту был создан Цветочный календарь. "Зеленая" дата в календаре обновляется ежедневно.

#### **Памятник А.С. Пушкину. Пушкинский сквер.**

Автор памятника Г.В. Курегян  
Тихое место, окруженное зелеными кронами деревьев, где можно вдоволь помечтать, словно олицетворяет творчество поэта. Образ, увековеченный в камне, напоминает о пребывании Пушкина на Кавказе. Памятник был возведен в 1999

году, в честь двухсотлетнего юбилея великого русского поэта.

#### **Царская площадка.**

Была разбита в живописном месте на правом берегу реки Ольховки в конце 1880-х гг. Свое название, это место получило благодаря стилю, в котором было спроектировано и воплощено в жизнь. В данном случае, имеется в виду французская (регулярная) планировка, характерная также для элементов таких известных резиденций, как Версаль, Петергоф, Царское село. На этой территории посажена великолепная ландшафтная композиция из ели европейской «Русский хоровод». В центре «Хоровода» расположен фонтан. В 1917 году площадка была переименована в "Красную". В советское время здесь был разбит небольшой розарий. Украшением площадки является беседка «Храм любви», воссозданная в 2017 году, по первоначальным эскизам.

#### **Лестница «400 ступеней» .**

Подняться на вершину горы Сосновая можно спокойным шагом по терренкуру №2, но для любителей активного отдыха и спортивных нагрузок есть другой путь – лестница, которая за ее протяженность и крутизну получила образное название «400 ступеней», а сколько их на самом деле – посчитайте сами! Лестница приводит на смотровую площадку (930 метров над уровнем моря) с которой открывается красивый вид на город.

#### **Скалы «Красные камни».**

Представляют собой останцы красно-бурого песчаника. В 1924 году на одном из останцов бакинскими студентами (В. Ингал и Р. Шхиян) был вырезан горельеф «вождя мировой революции» Владимира Ленина. Изображение быстро разрушилось из-за особенностей породы, последствий землетрясения и было заменено

металлическим барельефом, который стал одним из первых скульптурных изображений Ленина в СССР. В советские годы на соседнем останце установили скульптуру орла – символа Кавказских Минеральных Вод.

**Ландшафтная планировка «Первомайская поляна». Геоглиф 80 лет Победы.**

Обширная живописная поляна была обрамлена посадками сосны в начале 30-х гг. XX века. В эти годы закладывался Новый (Средний) парк. Он создавался в «английском» пейзажном стиле – зелёные насаждения располагались по принципу раскрытия пространства, обозреваемый со всех сторон. Яркий пример этого подхода – Первомайская поляна, которая является естественным амфитеатром и широким полукругом восходит к павильону «Храм воздуха» и скалам Серые камни. Из-за особенностей ландшафта в этом месте хорошая природная акустика. Её возможности широко использовали в советские годы. На поляне была установлена сцена, где проводили различные массовые мероприятия. К 70-летию Победы в Великой Отечественной войне в верхней части поляны сотрудники парка из кустарников спиреи создали геоглиф с юбилейной датой, а к 75-летию обновили его.

**Долина роз.**

Одна из главных и самых запоминающихся достопримечательностей национального парка «Кисловодский». Создание и воплощение, в середине 1970-х гг. этого изумительного уголка парка, было идеей Ивана Захаровича Шишова – директора комбината «Курзеленстрой». Долина роз занимает два гектара. Розовые кусты высажены в строгие квадратные клумбы, расположенные в шахматном порядке.

Вокруг проходит сеть пешеходных дорожек, чтобы каждый желающий мог поближе рассмотреть цветы, вдохнуть волшебный, неповторимый аромат и сфотографироваться на их фоне. Кусты роз окаймляет газон. Это «розовое море» состоит из более чем 30 сортов роз. Их цвет, размер и другие характеристики тщательно подобраны для получения строгой композиции.

#### **Берёзовая аллея в честь 35-летия Победы в ВОВ.**

Живописная тенистая аллея по маршруту терренкура 2Б проходит вдоль гряды причудливых песчаниковых скал. Здесь можно найти прохладу даже в самый знойный день, а также сделать красивые фотографии.

#### **Туевая аллея.**

Терренкуры так и норовят заманить любопытных путешественников в самые отдаленные и таинственные уголки парка. Туевую аллею, на самом длинном парковом «маршруте здоровья», также романтично называют «аллеей влюбленных». Отыскать волшебное место не так уж и просто. Даем подсказку – следуйте по терренкуру, отмеченному на карте фиолетовым цветом.

#### **Группа скал Красные грибы.**

Останцы находятся в Среднем парке недалеко от Долины роз. Внешне они напоминают грибы-боровики. Скалы образованы из песчаника, кирпично-красный окрас им придает оксид железа. Высота их составляет около семи метров, диаметр «шляпки» около трех метров. Природную красоту «Красных грибов» подчеркивает окружающая их богатая растительность: сосны, грецкие орехи, дубы, клены, ясени, кусты шиповника.



<p><b>1.7 Целевая аудитория / доступность для различных по физическим возможностям групп туристов:</b></p> <ul style="list-style-type: none"> <li>– Маломобильные группы граждан.</li> <li>– Люди на инвалидных колясках.</li> <li>– Люди с инвалидностью по зрению.</li> <li>– Люди с инвалидностью по слуху.</li> </ul>	<p>Туристы разных возрастных категорий с любой физической подготовкой.  Дети от 0 до 13 лет – доступно для всех категорий граждан.  Молодежь 14– 35 лет – доступно для всех категорий граждан.  Взрослые 36– 64 года – доступно для всех категорий граждан.  Пенсионеры 65+ – доступно для всех категорий граждан.  Люди с ОВЗ – доступно (только при наличии сопровождающего).</p>
<p><b>1.8 Эксплуатирующая организация маршрута/его части:</b></p>	<p>ФГБУ «Национальный парк «Кисловодский»</p>
<p><b>2 Техническая характеристика маршрута</b></p>	
<p><b>2.1 Вид туристского маршрута (частей маршрута):</b></p>	<p>Пешеходный</p>
<p><b>2.2 Возможности иного способа передвижения на маршруте:</b></p>	<p>не предусмотрен</p>
<p><b>2.3 Тип маршрута по направлению движения, выбрать:</b></p>	<p>линейный</p>
<p><b>2.4 Возможность посещения маршрута (или его части, указать какой) туристом, экскурсантом самостоятельно или ТОЛЬКО в составе организованных групп и (или) в сопровождении экскурсоводов (гидов), гидов-переводчиков, инструкторов-проводников:</b></p>	<p>Самостоятельно</p>
<p><b>2.5 Протяженность (км) от начальной до конечной точки:</b></p>	<p>10,4</p>
<p><b>2.6 Продолжительность маршрута часов</b></p>	<p>3</p>
<p><b>2.7 Максимальная высотность над уровнем моря (м):</b></p>	<p>996</p>
<p><b>2.8 Нитка маршрута:</b></p>	<p>Нарзанная галерея (начало маршрута) – Колоннада – Барельеф М.Ю. Лермонтову – Цветочный календарь – Памятник А.С. Пушкину – Царская площадка – 400 ступеней – гора Сосновая – скальные образования «Красные камни» – аллея в честь 70-летия Победы – Первомайская поляна – Геоглиф «80 лет Победы – Долина роз – Берёзовая аллея в честь 35-летия Победы в ВОВ, Туевая аллея – Скалы Красные грибы – КПП «Заря» – Долина роз – Первомайская поляна</p>

<p><b>2.9 GPS-координаты основных точек маршрута, выстроенных в трек:</b></p>	<p>Нарзанная галерея 43.900007630912576, 42.7167673697613 Колоннада 43.89872598709015, 42.71712840926951 Барельеф М.Ю. Лермонтову 43.89887550612256, 42.71770580697451 Цветочный календарь 43.89681378930186, 42.71841959339451 Памятник А.С. Пушкину 43.895489194950585, 42.719156408995154 Царская площадка 43.89477889691762, 42.72192668357553 Лестница 400 ступеней 43.892862387244726, 42.7219650783853 гора Сосновая 43.89328447005256, 42.72349895329928 Скальные образования «Красные камни» 43.89654487689143, 42.73058121781473 Аллея в честь 70-летия Победы 43.89753827169649, 42.731770151684366 Первомайская поляна 43.89749034378652, 42.734512276855384 Геоглиф «80 лет Победы» 43.898267088476594, 42.735735798020414 Долина роз 43.89494125201185, 42.73793320418024 Берёзовая аллея в честь 35-летия Победы в ВОВ 43.89501917067736, 42.74028466187405 Туевая аллея 43.885410370402575, 42.756202410794074 Группа скал Красные грибы» 43.8904, 42.74322</p>					
<p><b>2.10 Сведения об информационном ресурсе, где можно скачать на мобильное устройство цифровой трек маршрута:</b></p>	<p><a href="https://kispark.ru/routes/terrenkur-2b/">https://kispark.ru/routes/terrenkur-2b/</a></p>					
<p><b>2.11 Покрытие мобильной связью, другие виды связи на маршруте (%). Указать точки гарантированной мобильной связи и наименование оператора:</b></p>	<p>100 % (Мегафон, Билайн, МТС)</p>					
<p align="center"><b>2.12 План прохождения маршрута</b></p>						
<p><b>№</b></p>	<p><b>Отрезок маршрута</b> (указываются последовательно)</p>	<p><b>Протяженность</b> (км)</p>	<p><b>Время на проход</b> ч/мин</p>	<p><b>Способ передвижения</b></p>	<p><b>Необходимость сопровождения</b></p>	<p><b>Тип покрытия пути</b> (например,</p>

	участки прохождения маршрута туда и обратно)				<b>инструкторо м- проводником</b>	грунтовая дорога, гравийная, водная поверхность и др.)
1	Нарзанная галерея – Колоннада	0,1	1 мин	пеший	не требуется	тротуарная плитка
2	Колоннада – Барельеф Лермонтова	0,1	1 мин	пеший	не требуется	тротуарная плитка
3	Барельеф Лермонтова – Цветочный календарь	0,35	5 мин	пеший	не требуется	песчанно- гравийная
4	Цветочный календарь – Памятник А.С. Пушкину	0,3	5 мин	пеший	не требуется	песчанно- гравийная
5	Памятник А.С. Пушкину – Царская площадка	0,3	7 мин	пеший	не требуется	песчанно- гравийная
6	Царская площадка – Лестница 400 ступеней	0,65	15 мин	пеший	не требуется	песчанно- гравийная
7	400 ступеней – Гора Сосновая	0,1	1 мин	пеший	не требуется	песчанно- гравийная
8	Гора Сосновая – Скальные образования «Красные камни»	0,7	15 мин	пеший	не требуется	песчанно- гравийная
9	Скальные образования «Красные камни» – Аллея в честь 70- летия Победы	0,2	5 мин	пеший	не требуется	песчанно- гравийная
10	Аллея в честь 70- летия Победы – Первомайская поляна	0,2	5 мин	пеший	не требуется	песчанно- гравийная
11	Первомайская поляна – Геоглиф «80 лет Победы	0,2	5 мин	пеший	не требуется	песчанно- гравийная

12	Геоглиф «80 лет Победы – Долина роз	0,5	15 мин	пеший	не требуется	песчанно-гравийная
13	Долина роз –Берёзовая аллея в честь 35-летия Победы в ВОВ	0,3	7 мин	пеший	не требуется	песчанно-гравийная
14	Берёзовая аллея в честь 35-летия Победы в ВОВ –Туевая аллея	1,6	25 мин	пеший	не требуется	песчанно-гравийная
15	Туевая аллея – Скалы Красные грибы	1,5	28 мин	пеший	не требуется	песчанно-гравийная
16	Скалы Красные грибы – КПП «Заря»	0,8	10 мин	пеший	не требуется	песчанно-гравийная
17	КПП «Заря» – Долина роз	1	15 мин	пеший	не требуется	асфальт
18	Долина роз – Первомайская поляна	0,5	10 мин	пеший	не требуется	песчанно-гравийная

**2.13 Характеристика препятствий на отрезках маршрутов, имеющих категорию сложности:**

<b>Отрезок маршрута:</b>	<b>Вид препятствия, категория сложности и его характеристика:</b>
На маршруте не имеется препятствий	-

**3. Режим функционирования маршрута**

<b>3.1 Часы функционирования маршрута:</b>	круглосуточно
<b>3.2 Крайнее суточное время выхода на маршрут:</b>	не ограничено
<b>3.3 Сезонность маршрута:</b>	круглогодично
<b>3.4 Рекомендуемое число туристов в одной группе:</b>	15 чел.
<b>3.5 Установленная предельно допустимая рекреационная емкость маршрута в день (чел.):</b>	8 485 чел. /день (показатель может изменяться по результатам экомониторинга)
<b>3.6 Порядок получения разрешения на посещение маршрута:</b>	не предусмотрено

**4. Требования и рекомендации по прохождению маршрута**

<b>4.1 Требования к режиму пребывания на маршруте:</b>	<ul style="list-style-type: none"> <li>• На территории парка запрещено:</li> </ul>
--	--

	<ul style="list-style-type: none"> <li>• Наносить любые надписи на валунах, обнажениях горных пород и историко-культурных объектах.</li> <li>• Передвигаться на велосипедах и/или электровелосипедах вне специально отведенных дорожек и оборудованных площадок.</li> <li>• Собирать лесные ресурсы, пригодные для употребления в пищу или подходящих для биологических коллекций.</li> <li>• Размещать нестационарные торговые объекты.</li> <li>• Охотиться в промысловых, спортивных и любительских целях.</li> <li>• Заготавливать древесину и живицу, вырубать древесно-кустарниковую растительность.</li> <li>• Организовывать массовые спортивные и зрелищные мероприятия, туристские стоянки или стоянки транспортных средств, включая скутеры и электроскутеры.</li> <li>• Небрежно относиться к имуществу национального парка, местам отдыха и строениям.</li> <li>• Наносить повреждения аншлагам, шлагбаумам, стендам, граничным столбам и прочим информационным знакам и указателям.</li> <li>• Осуществлять любую деятельность, которая может нанести ущерб объектам растительного и животного мира, предметам культурно-исторического наследия и природным комплексам.</li> </ul>
<p><b>4.2 Рекомендации по предмаршрутной подготовке:</b></p>	<p>Территория Национального парка «Кисловодский» обработана от клещей, возможна индивидуальная непереносимость отдельных видов растений. Медицинских противопоказаний не предусмотрено.</p>
<p><b>4.3 Рекомендации по необходимому туристскому снаряжению и экипировке:</b></p>	<p>Удобная одежда и обувь, питьевая вода, головной убор.</p>
<p><b>5. Объекты обустройства маршрута</b></p>	
<p><b>5.1 Входные группы</b></p>	<p>отсутствуют</p>

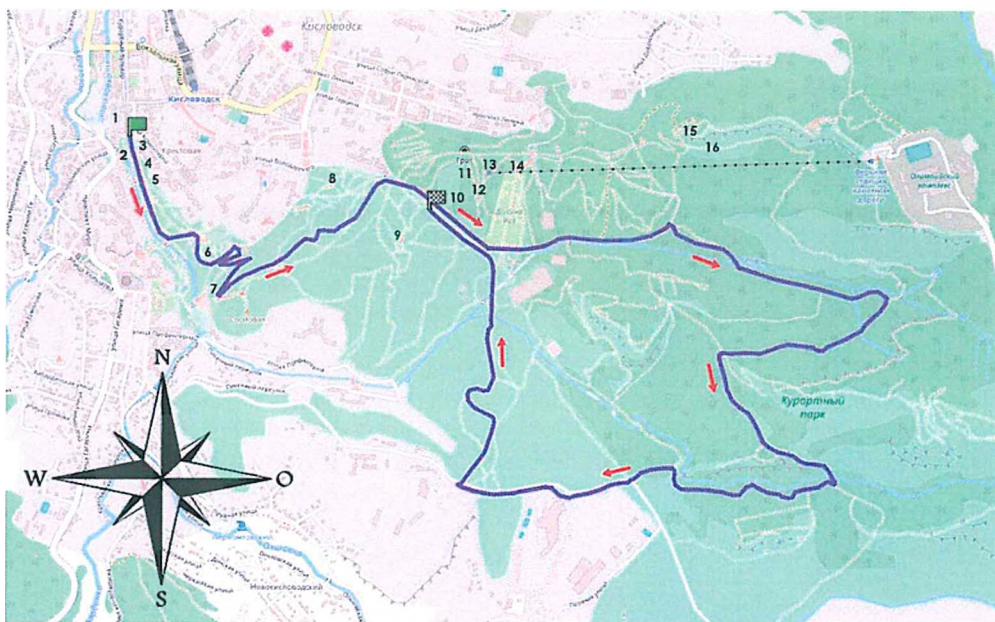
5.2 Настилы (тип настила)	отсутствуют
5.3 Ограждения	отсутствуют
5.4 Места отдыха, укрытия от непогоды (указать составные элементы, их количество, вместимость)	Скамейка парковая – 121 шт (в нижней и средней части парка расположены каждые 50 метров маршрута, в верхней части расположены каждые 200 метров)
5.5 Информационные стенды	Карта парка – 5 шт Информационный щит «Правила поведения» - 6 шт. «Берегите лес от пожара» - 8 шт.
5.6 Знаки навигации:	Каждые 100 метров терренкурный столб с указанием номера станции, расстоянием от Нарзанной галереи, высотой над уровнем моря, указанием подъема или спуска по маршруту. Навигация – 15 столбов. № 1 – При входе на маршрут № 2 – У грота «Демон» на Лермонтовской площадке № 3 – У ландшафтной планировки «Цветочный календарь» № 4 – У второго моста через реку Ольховка № 5 – На развилке маршрута с площадкой «Лукоморье» № 6 – У «Царской площадки» № 7 – На развилке маршрута со скальными образованиями «Красные камни» № 8 – При входе на аллею 70-летия Победы в ВОВ № 9 – У Первомайской поляны № 10 – При входе в Долину роз № 11 – При входе на Березовую аллею в честь 35-летия Победы в ВОВ № 12 – На развилке маршрута с Туевой аллеей

	<p>№ 13 – На развилке маршрута с группой скал Красные грибы</p> <p>№ 14 – На КПП «Заря»</p> <p>№ 15 – При входе в Долину роз</p> <p>№ 16 – На развилке маршрута с Первомайской поляной</p>
<b>5.7 Туристские стоянки:</b>	-
<b>5.8 Парковочные места и автомобильные стоянки для целей посещения маршрута:</b>	<p>ФГБУ «Национальный парк «Кисловодский» находится в черте городского округа города-курорта Кисловодска. Парковочные места обустроены на городской территории.</p> <p>Координаты ближайшей парковки: 43.896823126775,42.716347986235</p>
<b>5.9 Мусорные урны, контейнеры для твердых бытовых отходов:</b>	<p>121 шт. (в нижней и средней части парка расположены каждые 50 метров маршрута, в верхней части расположены каждые 200 метров)</p>
<b>5.10 Туалеты</b>	<p>Всего: 5 шт</p> <p>№1 Колоннада.</p> <p>№2 Хрустальный источник.</p> <p>№3 Площадка «Лукоморье».</p> <p>№ 4 «Царская площадка».</p> <p>№5 Долина роз.</p>
<b>5.11 Иные объекты инфраструктуры на маршруте:</b>	не имеется
<b>6. Меры по обеспечению безопасности</b>	
<b>6.1 Потенциально опасные участки, препятствия, явления на маршруте с GPS-координатами:</b>	Опасных участков на маршруте не имеется
<b>6.2 Аварийные выходы с маршрута с GPS-координатами и указанием ближайшего населенного пункта от аварийного выхода:</b>	Аварийных выходов не имеется, но весь маршрут расположен на общедоступной территории парка и пересекается с другими маршрутами и тропами

<p><b>7. Краткая географическая и климатическая характеристика района маршрута</b></p>	
<p>Территория парка вследствие выгодного географического положения отличается не только живописностью, но и благоприятными климатическими условиями, которые используются в курортной практике (климатолечение, терренкур, ландшафтотерапия). Сравнительно небольшие высоты (800-1325 м над уровнем моря), орографическая изолированность создают особый климат с ясными безветренными погодами.</p> <p>Горный климат Кисловодска характеризуется некоторым понижением атмосферного давления. Комфортная температура летом и мягкая почти безморозная погода зимой формируется благодаря обилию солнечных дней. В целом погодный режим в течение года благоприятен для лечения и рекреации.</p>	
<p><b>8. Возможные опасные погодные (стихийные) явления и рекомендуемые действия туриста/экскурсанта при их возникновении</b></p>	
<p><b>Дождь, град</b></p> <p>При передвижении будьте внимательны, осматривая участок пути перед собой, тропа может оказаться размытой и скользкой. Рекомендуется вернуться в начальную точку маршрута.</p> <p><b>Ураган (штормовой ветер)</b></p> <p>Держитесь как можно дальше от деревьев. Для защиты от летящих обломков как можно скорее старайтесь покинуть опасную зону выйдя на безопасный участок – открытое пространство в начальной точке маршрута.</p> <p><b>Гроза/молния</b></p> <p>Укройтесь в низкорослом участке леса. Не укрывайтесь вблизи высоких деревьев. Спуститесь с возвышенного места в низину. Если имеются металлические предметы, положите их в сторону и отойдите от них на 20-30 м.</p> <p><b>Жара</b></p> <p>Передвигайтесь не спеша, старайтесь чаще находиться в тени. Постарайтесь охладить свое тело, чтобы избежать теплового удара.</p>	



Карта-схема маршрута «Терренкур №2Б»



Условные обозначения

- начало маршрута
- завершение маршрута
- направление движения
- достопримечательности

1. Морзанин садик
2. Космизда
3. Барельеф И.Ю. Лермонтову
4. Цветочный садик
5. Памятник А.С. Пушкину
6. Царская площадь
7. 400 ступеней
8. садовые образования «Красные скамьи» аллея в честь 70-летия Победы
9. Парк Победы
10. Парк Победы
11. Парк Победы
12. Урал-воздуха
13. микротрассы и олимпийская деревня
14. олимпийская площадь «единства»
15. памятник И.Ю. Лермонтову
16. садовые образования «Синие скамьи»

Фото объектов показа на маршруте «Терренкур №2»



Фото 1. Начало маршрута - Нарзанная галерея.

Автор фото: К.Е. Кордонский



Фото 2. Колоннада

Автор фото: К.Е. Кордонский



Фото 3. Барельеф М.Ю. Лермонтова

Автор фото: К.Е. Кордонский



Фото 4. Памятник А.С. Пушкину

Автор фото: К.Е. Кордонский



Фото 5. Павильон «Стеклянная струя»

Автор фото: К.Е. Кордонский



Фото 6. Цветочный календарь

Автор фото: К.Е. Кордонский



Фото 7. Лестница «400 ступеней»

Автор фото: К.Е. Кордонский



Фото 8. Г. Сосновая

Автор фото: К.Е. Кордонский




Фото 9. Скалы «Красные камни»

Автор фото: К.Е. Кордонский



Фото 10. Первомайская поляна (Геоглиф 80 лет Победы)

Автор фото: К.Е. Кордонский



Фото 11. Долина роз

Автор фото: К.Е. Кордонский



Фото 12. Туевая аллея

Автор фото: К.Е. Кордонский




Фото 13. Скалы Красные грибы

Автор фото: К.Е. Кордонский