

«РЕКОМЕНДОВАН»

Научно-техническим советом
ФГБУ «Национальный парк
«Кисловодский»
Протокол № 3 от 11.08.25

«УТВЕРЖДАЮ»

Директор Департамента государственной
политики и регулирования в сфере
развития ООПТ

У.Т. РАМАЗАНОВ

«СОГЛАСОВАНО»

Директор ФГБУ «Национальный парк
«Кисловодский»

Д.С. Науменко

**Паспорт
туристского маршрута
«Маршрут к горе Красное солнышко»**

Регистрационный номер 554-Р5/СКР0/М-н

22.08.2025

(регистрационный номер присваивается Минприроды России)

1. Общая характеристика маршрута	
1.1 Сложность маршрута либо отдельного его участка:	Некатегорийный маршрут
1.2 Категория сложности	-
1.3 Краткое описание маршрута, основная содержательная цель	Маршрут протяженностью 5,2 км знакомит посетителей с такими достопримечательностями, как Каскадная лестница, скалы Красные камни, скалы Серые камни, Первомайская поляна, Долина роз, скалы Красные грибы, Смотровая площадка, Березовая аллея в честь 35-летия победы в Великой Отечественной войне, Площадка для уличных тренировок (воркаут), гора Красное солнышко. Угол подъема местами может достигать 4–5°. Особенностью маршрута является концентрация памятников природы, уединенных лесистых участков и видовые площадки.
1.4 Местоположение маршрута	ФГБУ «Национальный парк «Кисловодский», квартал №4, выделы:13; квартал №4, выделы:5 7; квартал №3, выделы:3 6; квартал №3, выделы:10; квартал №7, выделы:3; квартал №12, выделы:14;

	<p>квартал №3, выделы:18 19; квартал №5, выделы:4; квартал №5, выделы:5;</p>
<p>1.5 Краткое описание путей (вариантов) подъезда к началу маршрута</p>	<p>ФГБУ «Национальный парк «Кисловодский» находится в черте городского округа города-курорта Кисловодска. Начало и окончание маршрута в разных пунктах.</p> <p>Основные ближайшие объекты транспортной инфраструктуры:</p> <p>Дороги с асфальтированным покрытием: - от ул. Володарского, 14 (Вход с Каскадной лестницы). Координаты: 43.89848954999543,</p> <p>Автобус От памятника Ф.Э. Дзержинскому на автобусе №4,5,27,20,8,9, далее пешком.</p> <p>- С ул. Герцена 3 - С пр. Ленина 26 (со стороны санатория «Плаза») Координаты: 43.900310, 42.733426</p> <p>Автобус От памятника Ф.Э. Дзержинскому на автобусе №4,5,20,8,9 далее пешком. С пр. Ленина, 32 (со стороны санатория им. Г. Димитрова) Координаты: 43.89993544780481, 42.736553374484515</p> <p>Автобус От памятника Ф.Э. Дзержинскому на автобусе №27, далее пешком.</p> <p>Железнодорожные пассажирские станции: - Железнодорожный вокзал Кисловодска (≈0,5км), - Станция Минутка (г.-к. Кисловодск; ≈5 км), - Станция Подкумок (≈11 км).</p>
<p>1.6 Объекты показа на маршруте</p>	<p>Каскадная лестница – сооружение середины 1930-х годов, построенное из местного камня доломита в древнегреческом стиле, по проекту советских архитекторов К.А. Шевченко и Л.С. Залесской. Величественная лестница является одним из парадных входов в парк и ведет к ротонде, размещенной на небольшой смотровой площадке. С данной площадки открывается великолепный вид на город, и начинаются многочисленные экскурсии по территории Среднего и Верхнего парка. По бокам лестницы расположены декоративные бассейны с фонтанами, спускающимися каскадами к её подножию.</p> <p>Скалы Красные камни представляют собой останцы красно-бурого песчаника. В 1924 году на одном из останцов</p>

бакинскими студентами (В. Ингал и Р. Шхиян) был вырезан горельеф «вождя мировой революции» Владимира Ленина. Изображение быстро разрушилось из-за особенностей породы, последствий землетрясения и было заменено металлическим барельефом, который стал одним из первых скульптурных изображений Ленина в СССР. В советские годы на соседнем останце установили скульптуру орла – символа Кавказских Минеральных Вод.

Скалы Серые камни.

Останцы получили свое название по характерному желтовато-серому цвету песчаника, который образовался ещё в меловом периоде. Со смотровой площадки открывается красивый вид на Средний парк и отроги Кабардинского хребта. На поверхности скалы можно увидеть вырубленную пятиконечную звезду, в центре которой в кругу надпись на немецком языке: «1934. Героям, погибшим в Февральском восстании в Австрии». Эту звезду и надписи сделали во время своего пребывания в Кисловодске члены «Шуцбунда» (Союза сопротивления) – боевой организации австрийских рабочих.

Первомайская поляна.

Обширная живописная поляна была обрамлена посадками сосны в начале 30-х гг. XX века. В эти годы закладывался Новый (Средний) парк. Он создавался в «английском» пейзажном стиле – зелёные насаждения располагались по принципу раскрытия пространства, обозреваемый со всех сторон. Яркий пример этого подхода – Первомайская поляна, которая является естественным амфитеатром и широким полукругом восходит к павильону Храм воздуха и скалам Серые камни. Из-за особенностей ландшафта в этом месте хорошая природная акустика. Её возможности широко использовали в советские годы. На поляне была установлена сцена, где проводили различные массовые мероприятия. К 70-летию Победы в Великой Отечественной войне в верхней части поляны сотрудники парка из кустарников спиреи создали геоглиф с юбилейной датой, а к 80-летию обновили его.

Долина роз – одна из главных и самых запоминающихся достопримечательностей национального парка «Кисловодский». Создание и воплощение в середине 1970-х гг. этого изумительного уголка парка было идеей Ивана Захаровича Шишова – директора комбината «Курзеленстрой». Долина роз занимает два гектара. Розовые кусты высажены в строгие квадратные клумбы, расположенные в шахматном порядке. Вокруг проходит

	<p>сеть пешеходных дорожек, чтобы каждый желающий мог поближе рассмотреть цветы, вдохнуть волшебный, неповторимый аромат и сфотографироваться на их фоне. Кусты роз окаймляет газон. Как музыка звучат названия видов роз: чайно-гибридные, флорибунда, плетистые, полиантовые, шрабы и грандифлора. Это «розовое море» состоит из более чем 30 сортов роз. Их цвет, размер и другие характеристики тщательно подобраны для получения строгой композиции.</p> <p>Скалы Красные грибы. Останцы находятся в Среднем парке недалеко от Долины роз. Внешне они напоминают грибы-боровики. Скалы образованы из песчаника, кирпично-красный окрас им придает оксид железа. Высота их составляет около 7 метров, диаметр «шляпки» – около 3 метров. Природную красоту Красных грибов подчеркивает окружающая их богатая растительность: сосны, грецкие орехи, дубы, клены, ясени, кусты шиповника.</p> <p>Смотровая площадка – видовая площадка, где открывается взор на Средний и Горный парк, любимое место отдыха посетителей парка на этом долгом маршруте.</p> <p>Берёзовая аллея в честь 35-летия Победы в Великой Отечественной войне. Живописная ландшафтная планировка, где белые стволы берез мелькают среди разнообразия древесных пород парка.</p> <p>Спортивный комплекс для уличных тренировок (воркаут) расположен по дороге на гору Красное солнышко. Представляет собой современное оборудование для уличных тренировок: гимнастические тренажеры и снаряды.</p> <p>Гора Красное солнышко – группа отвесных скал Джинальского хребта возвышающихся над окраиной Широкой балки, на склонах которой в результате выветривания образовались пещеры. Их вершина образует природный амфитеатр, с которого открывается великолепный вид на Кавказский хребет и знаменитый на весь мир вулкан Эльбрус – самую высокую горную вершину России и Европы.</p>
<p>1.7 Целевая аудитория / доступность для различных по физическим возможностям групп туристов: – Маломобильные группы граждан. – Люди на инвалидных</p>	<p>Дети от 0 до 13 лет – доступно для всех категорий граждан. Молодежь 14-35 лет – доступно для всех категорий граждан. Взрослые 36-64 года – доступно для всех категорий граждан. Пенсионеры 65+ – доступно для всех категорий граждан. Люди с ОВЗ – доступно для всех категорий граждан.</p>

<p>колясках.</p> <p>– Люди с инвалидностью по зрению.</p> <p>– Люди с инвалидностью по слуху.</p>	Участие лиц с ОВЗ возможно при наличии сопровождающего.
<p>1.8 Эксплуатирующая организация маршрута/его части</p>	ФГБУ «Национальный парк «Кисловодский»
2 Техническая характеристика маршрута	
<p>2.1 Вид туристского маршрута</p>	Пешеходный
<p>2.2 Возможности иного способа передвижения на маршруте</p>	Не предусмотрен
<p>2.3 Тип маршрута по направлению движения:</p> <p>- <i>линейный (начало и окончание маршрута в разных пунктах)</i></p>	Линейный
<p>2.4 Возможность посещения маршрута (или его части, указать какой) туристом, экскурсантом самостоятельно или ТОЛЬКО в составе организованных групп и (или) в сопровождении экскурсоводов (гидов), гидов-переводчиков, инструкторов-проводников</p>	Самостоятельно
<p>2.5 Протяженность (км) от начальной до конечной точки</p>	5,2
<p>2.6 Продолжительность маршрута (часов)</p>	2
<p>2.7 Максимальная высотность над уровнем моря (м)</p>	1065
<p>2.8 Нитка маршрута</p>	Каскадная лестница – Скалы Красные камни – Скалы Серые камни – Первомайская поляна – Долина роз – Скалы Красные грибы – Смотровая площадка – Березовая аллея в честь 35-летия победы в Великой Отечественной Войне – Площадка для уличных тренировок (воркаут) – Гора Красное солнышко.
<p>2.9 GPS-координаты основных точек маршрута, выстроенных в трек</p>	Каскадная лестница 43.898455, 42.727045 Скалы Красные камни 43.897393, 42.728916 Скалы Серые камни 43.898329, 42.733348 Первомайская поляна 43.898002, 42.735308 Долина роз 43.895164, 42.738429 Скалы Красные грибы 43.890328, 42.743248 Смотровая площадка 43.890939, 42.745326 Березовая аллея в честь 35–летия победы в Великой

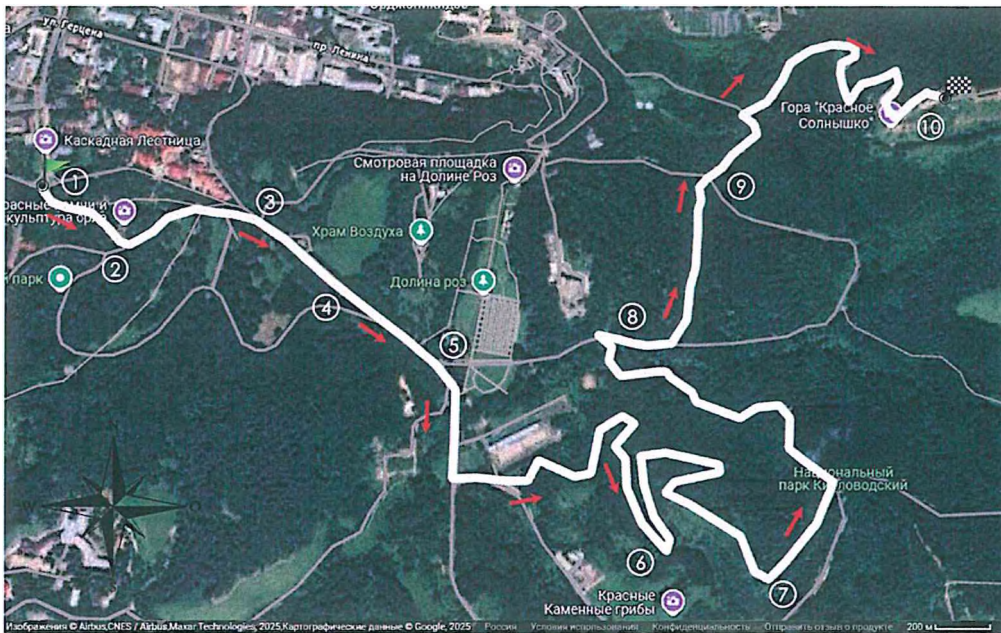
	Отечественной Войне 43.895281, 42.741545 Площадка для уличных тренировок (воркаут) 43.898769, 42.745032 Гора Красное солнышко 43.899699, 42.749836					
2.10	Сведения об информационном ресурсе, где можно скачать на мобильное устройство цифровой трек маршрута					
	Не предусмотрено					
2.11	Покрытие мобильной связью, другие виды связи на маршруте (%). Указать точки гарантированной мобильной связи и наименование оператора.					
	100 % (Мегафон, Билайн, МТС)					
2.12 План прохождения маршрута						
№	Отрезок маршрута	Протяженность (м)	Время на проход (мин)	Способ передвижения	Необходимость сопровождения инструктором-проводником	Тип покрытия пути
1	Начало маршрута – Каскадная лестница	100	2	пеший	не требуется	асфальт
2	Каскадная лестница – Скалы Красные камни	200	4	пеший	не требуется	асфальт
3	Скалы Красные камни – Скалы Серые камни	800	30	пеший	не требуется	песчано-гравийная
4	Скалы Серые камни – Первомайская поляна	400	10	пеший	не требуется	асфальт
5	Первомайская поляна – Скалы Красные грибы	1,2	1	пеший	не требуется	песчано-гравийная
6	Скалы Красные грибы – Смотровая площадка	400	15	пеший	не требуется	песчано-гравийная
7	Смотровая площадка – Березовая аллея в честь 35-летия победы в Великой Отечественной Войне	800	25	пеший	не требуется	песчано-гравийная
8	Березовая аллея в честь 35-летия победы в Великой Отечественной Войне – Площадка для уличных тренировок (воркаут)	500	15	пеший	не требуется	песчано-гравийная
9	Площадка для уличных тренировок (воркаут) – Гора Красное солнышко	700	25	пеший	не требуется	песчано-гравийная
	Гора «Красное	100	2	пеший	не требуется	песчано-





солнышко» – Окончание маршрута					гравийная
2.13 Характеристика препятствий на отрезках маршрутов, имеющих категорию сложности					
Отрезок маршрута			Вид препятствия, категория сложности и его характеристика		
На маршруте не имеется препятствий			-		
3. Режим функционирования маршрута					
3.1 Часы функционирования маршрута			Туристский маршрут «Маршрут к Первомайской поляне» доступен без ограничения по времени. Обзор достопримечательностей ограничен условиями видимости до 21:00.		
3.2 Крайнее суточное время выхода на маршрут			Не ограничено		
3.3 Сезонность маршрута			Круглогодично		
3.4 Рекомендуемое число туристов в одной группе			15 чел.		
3.5 Установленная предельно допустимая рекреационная емкость маршрута в день (чел.)			7025 чел. /день (показатель может изменяться по результатам экомониторинга)		
3.6 Порядок получения разрешения на посещение маршрута			Не предусмотрено		
4. Требования и рекомендации по прохождению маршрута					
4.1 Требования к режиму пребывания на маршруте		<ul style="list-style-type: none"> • На территории парка запрещено: • Наносить любые надписи на валунах, обнажениях горных пород и историко-культурных объектах. • Передвигаться на велосипедах и/или электровелосипедах вне специально отведенных дорожек и оборудованных площадок. • Собирать лесные ресурсы, пригодные для употребления в пищу или подходящих для биологических коллекций. • Размещать нестационарные торговые объекты. • Охотиться в промысловых, спортивных и любительских целях. • Заготавливать древесину и живицу, вырубать древесно-кустарниковую растительность. • Организовывать массовые спортивные и зрелищные мероприятия, туристские стоянки или стоянки транспортных средств, включая скутеры и электроскутеры. • Небрежно относиться к имуществу национального парка, местам отдыха и строениям. • Наносить повреждения аншлагам, шлагбаумам, стендам, граничным столбам и прочим информационным знакам, и 			

	<p>указателям.</p> <ul style="list-style-type: none"> • Осуществлять любую деятельность, которая может нанести ущерб объектам растительного и животного мира, предметам культурно-исторического наследия и природным комплексам.
4.2 Рекомендации по предмаршрутной подготовке	Территория Национального парка «Кисловодский» обработана от клещей, возможна индивидуальная непереносимость отдельных видов растений. Медицинских противопоказаний не предусмотрено.
4.3 Рекомендации по необходимому туристскому снаряжению и экипировке	Удобная одежда и обувь, питьевая вода, головной убор.
5. Объекты обустройства маршрута	
5.1 Входные группы	отсутствуют
5.2 Настилы (тип настила)	отсутствуют
5.3 Ограждения	отсутствуют
5.4 Места отдыха, укрытия от непогоды	Скамейка парковая – 30 шт. в районе Первомайской поляны и Долины роз
5.5 Информационные стенды	Информационный щит: «История Долины роз» – 1 шт. (Находятся в Долине роз). «Карта Национального парка «Кисловодский» – 1 шт. (Находится на горе Красное солнышко)
5.6 Знаки навигации	Навигация – 8 столбов № 1 – При входе на маршрут № 2 – На развилке маршрута с терренкуром №2А № 3 – На развилке маршрута с Долиной роз № 4 – На развилке маршрута и скал Красные грибы № 5 – На развилке маршрута с Березовой аллеей в честь 35-летия Победы в Великой Отечественной войне № 6 – На развилке маршрута с комплексом для уличных тренировок № 7 – На развилке маршрута и Туристической тропы № 8 – В конце маршрута – горе Красное солнышко
5.7 Туристские стоянки	-
5.8 Парковочные места и автомобильные стоянки для целей посещения маршрута	ФГБУ «Национальный парк «Кисловодский» находится в черте городского округа города-курорта Кисловодска. Парковочные места обустроены на городской территории. Ближайшие к маршруту парковочные места: - на пр. Дзержинского - на ул. Вокзальной
5.9 Мусорные урны, контейнеры для твердых	Мусорные урны – 42 шт. в районе в районе Каскадной лестницы, Первомайской поляны, Долины роз и по пути

бытовых отходов	восхождения на гору Красное солнышко.
5.10 Туалеты	Всего – 3 шт. №1. Находится с левой стороны от группы скалы Серые камни. №2. Находится на Долине роз. №3. Находится на горе Красное солнышко.
5.11 Иные объекты инфраструктуры на маршруте	Не имеется
6. Меры по обеспечению безопасности	
6.1 Потенциально опасные участки, препятствия, явления на маршруте с GPS-координатами	Опасных участков на маршруте не имеется
6.2 Аварийные выходы с маршрута с GPS-координатами и указанием ближайшего населенного пункта от аварийного выхода	Аварийных выходов не имеется, но весь маршрут расположен на общедоступной территории парка и пересекается с другими маршрутами и тропами.
7. Краткая географическая и климатическая характеристика района маршрута	
<p>Территория парка вследствие выгодного географического положения отличается не только живописностью, но и благоприятными климатическими условиями, которые используются в курортной практике (климатолечение, терренкур, ландшафтотерапия). Сравнительно небольшие высоты (800-1325 м над уровнем моря), орографическая изолированность создают особый климат с ясными безветренными погодами.</p> <p>Горный климат Кисловодска характеризуется некоторым понижением атмосферного давления. Комфортная температура летом и мягкая почти безморозная погода зимой формируется благодаря обилию солнечных дней. В целом погодный режим в течение года благоприятен для лечения и рекреации.</p>	
8. Возможные опасные погодные (стихийные) явления и рекомендуемые действия туриста/экскурсанта при их возникновении	
<p>Дождь, град. При передвижении будьте внимательны, осматривая участок пути перед собой, тропа может оказаться размытой и скользкой. Рекомендуется вернуться в начальную точку маршрута.</p> <p>Ураган (штормовой ветер). Держитесь как можно дальше от деревьев. Для защиты от летящих обломков как можно скорее старайтесь покинуть опасную зону выйдя на безопасный участок – открытое пространство в начальной точке маршрута.</p> <p>Гроза/молния. Укройтесь в низкорослом участке леса. Не укрывайтесь вблизи высоких деревьев. Спуститесь с возвышенного места в низину. Если имеются металлические предметы, положите их в сторону и отойдите от них на 20-30 м.</p> <p>Жара. Передвигайтесь не спеша, старайтесь чаще находиться в тени. Постарайтесь охладить свое тело, чтобы избежать теплового удара.</p>	

Карта-схема туристического маршрута «Маршрут к горе Красное солнышко»



-  Начало маршрута
 -  Завершение маршрута
 -  Направление движения
 -  Объекты показа
1. Каскадная лестница
 2. Скалы Красные камни
 3. Скалы Сарые камни
 4. Паромайская поляна
 5. Долина роз
 6. Скалы Красные грибы
 7. Смотровая площадка
 8. Берёзовая аллея в честь 35 - летия Победы в Великой Отечественной войне
 9. Площадка для занятий Воркут
 10. Гора Красное солнышко

**Фото объектов показа и инфраструктуры туристского маршрута
«Маршрут к горе Красное солнышко»**




Фото 1. Каскадная лестница

Автор фото: К.Е. Кордонский



Фото 2. Скалы Красные камни

Автор фото: К.Е. Кордонский




Фото 3. Скалы Серые камни
Автор фото: К.Е. Кордонский



Фото 4. Первомайская поляна
Автор фото: К.Е. Кордонский



Фото 5. Долина роз

Автор фото: К.Е. Кордонский



Фото 6. Скалы Красные грибы

Автор фото: К.Е. Кордонский



Фото 7. Смотровая площадка

Автор фото: К.Е. Кордонский



Фото 8. Березовая аллея в честь 35-летия Победы в Великой Отечественной Ввойне

Автор фото: К.Е. Кордонский



Фото 9. Площадка для уличных тренировок (воркаута)

Автор фото: К.Е. Кордонский



Фото 10. Гора Красное солнышко

Автор фото: К.Е. Кордонский